

# ÚZEMNÝ PLÁN CENTRÁLNEJ MESTSKEJ ZÓNY RUŽOMBEROK

LEGENDA :

HRANICA RIEŠENÉHO ÚZEMIA

HRANICA MESTSKEJ PAMIAJKOVEJ ZÓNY

POLOHOPIŠ

HRANICA URBANISTICKÉHO OKRSKU S OZNAČENÍM

VYMEDZENIE A OZNAČENIE FUNKČ. PLOCHY NADZ. STAVIEB, PRISLÚCHAJÚCEJ K NÁZVU ULICE VYMEZUJÚCEJ OKRSKOV

NÁZOV ULICE PRISLÚCHAJÚCEJ K VYMEDZENEJ FUNKČNEJ PLOCHE NADZEMNÝCH STAVIEB

VYMEDZENIE A OZNAČENIE FUNKČNEJ PLOCHY DOPRAVY

VYMEDZENIE A OZNAČENIE FUNKČNEJ PEŠEJ PLOCHY

VYMEDZENIE A OZNAČENIE FUNKČNEJ PLOCHY ZELENE

VYMEDZENIE A OZNAČENIE FUNKČNEJ PLOCHY VEREJNÝCH PRIESTRANSTIEV VO VNÚTRI OKRSKOV

STAVEBNÁ ČIARA ZÁVAZNÁ

STAVEBNÁ ČIARA SMERNÁ

POZEMKY A OBJEKTY VÝSTAVBY

ODPORUČANÝ ARCHITECTONICKÝ AKCENT

ODPORUČANÝ VÝTVARNÝ AKCENT

VERTIKÁLNY VÝSTUP A VÝSTUP Z PODZEMNÝCH PARKOVACÍCH PRIESTOROV

HRANICA PLOCHY S VEREJNÝMI PODZEMNÝMI PARKOVACÍMI PRIESTORMI

HRANICA PLOCHY S PODZEMNÝMI PARKOVACÍMI PRIESTORMI

VEREJNÝ PARKOVACÍ DOM

DOPRAVNÝ VJAZD A VÝJAZD Z PODZEMIA

PREPOJ PODZEMNÝCH PARKOVACÍCH PRIESTOROV

UMIESTNENIE HLAVNÉHO PEŠIEHO VSTUPU DO OBJEKTU

CO KRYT

IZOCHRÓNNA DOSAHU SÍREN S HLÁSENÍM / BEZ HLÁSENIA

UMIESTNENIE HLAVNÉHO VSTUPU DOPRAVNEJ OBSLUHY K OBJEKTU

UMIESTNENIE HLAVNÉHO PEŠIEHO VSTUPU A VSTUPU DOPRAVNEJ OBSLUHY K OBJEKTU

OBJEKTY NAVRHÁVANÉ NA ASANÁCIU

OZNAČENIE OBJEKTU NKP

OZNAČENIE OKRSKU VYMEDZENEJ ČÁSTI RIEŠENÉHO ÚZEMIA

IZOCHRÓNNA PEŠEJ DOSTUPNOSTI - 500 M

STAV NÁVRH

— — — — —

- - - - -

☒

☐ D

☐ 11

☐ Mariánska

☐ Nová

☐ P.D.03

☐ P.P.02

☐ P.Z.05

☐ P.V.01

☐ - - - - -

☐ - - - - -

☐ A

☐ V

☐ ☒

☐ PG

☐ PG

☐ ↔

☐ ↔

☐ △

☐ 05.01.012

☐ ☐

☐ ▲

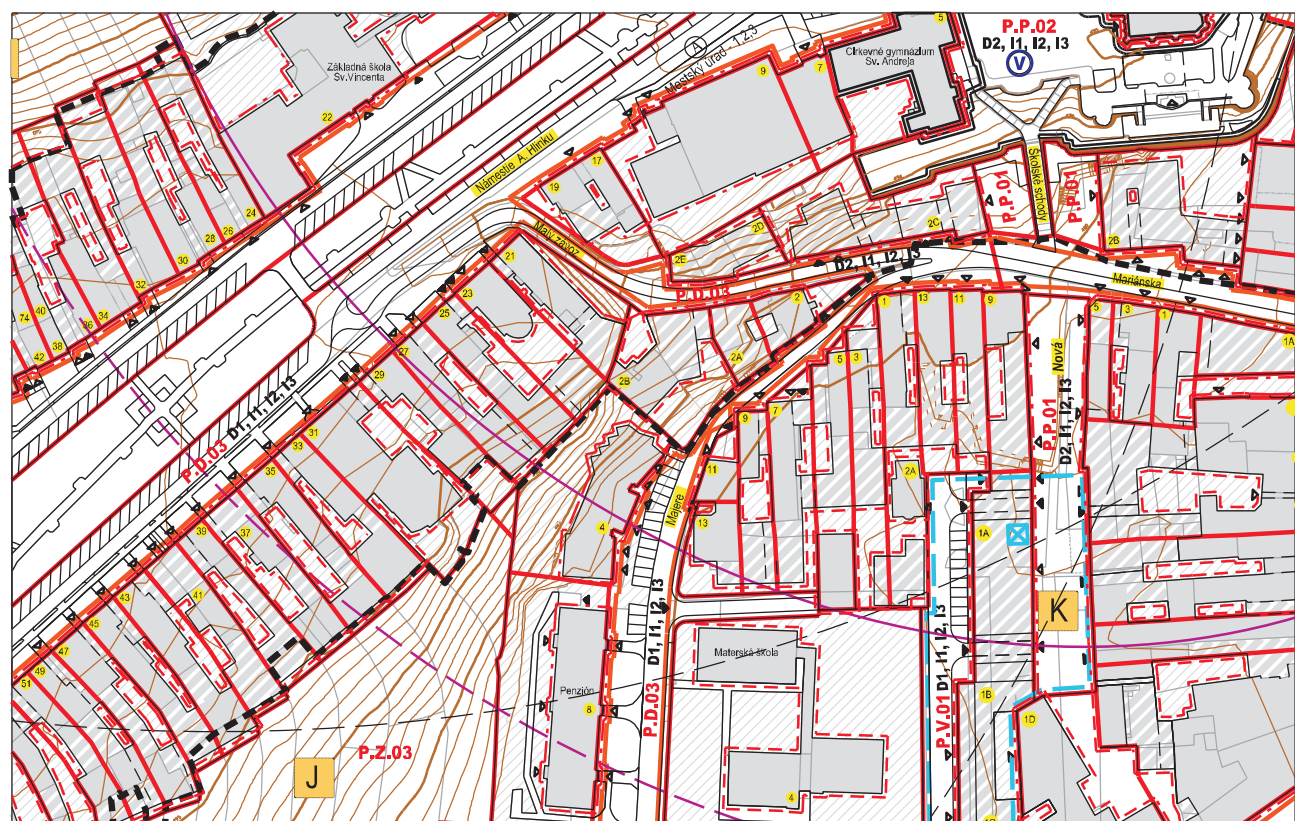
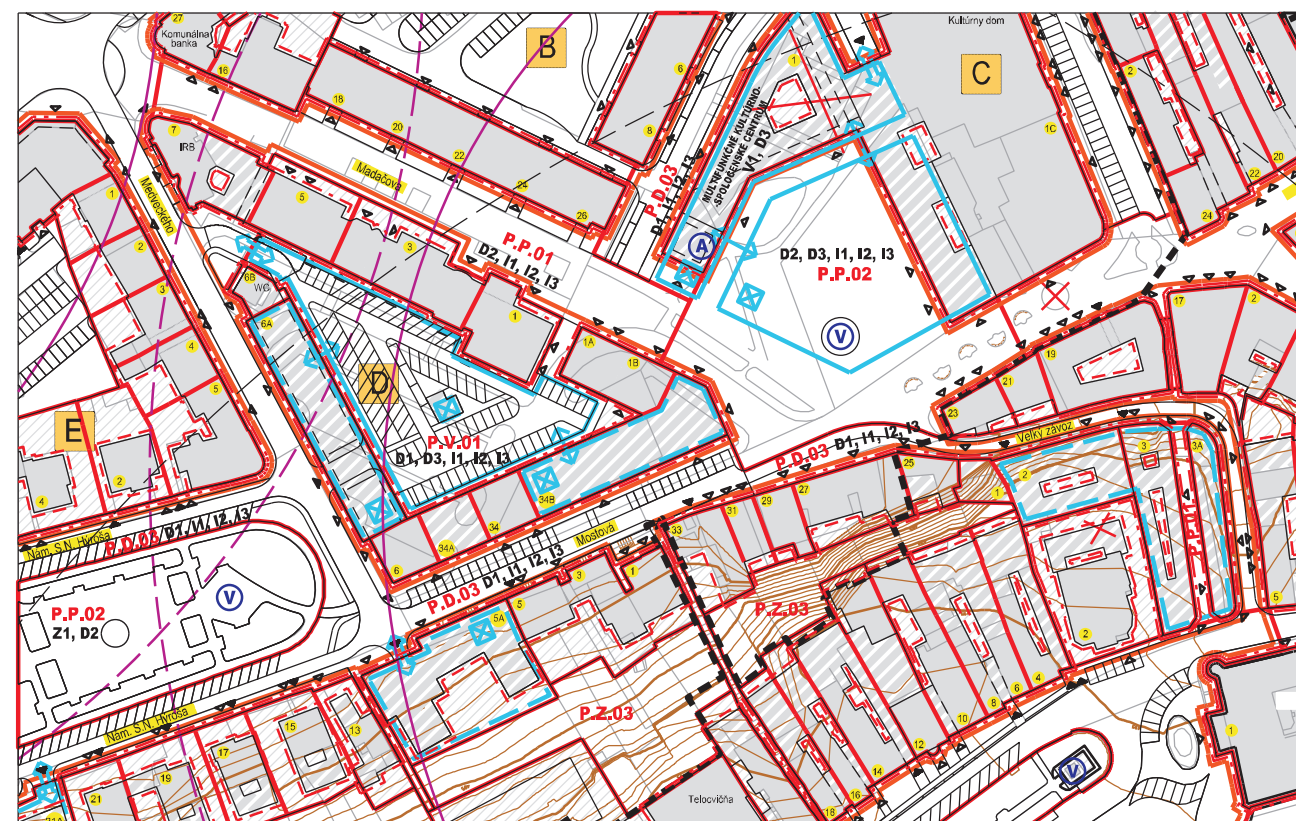

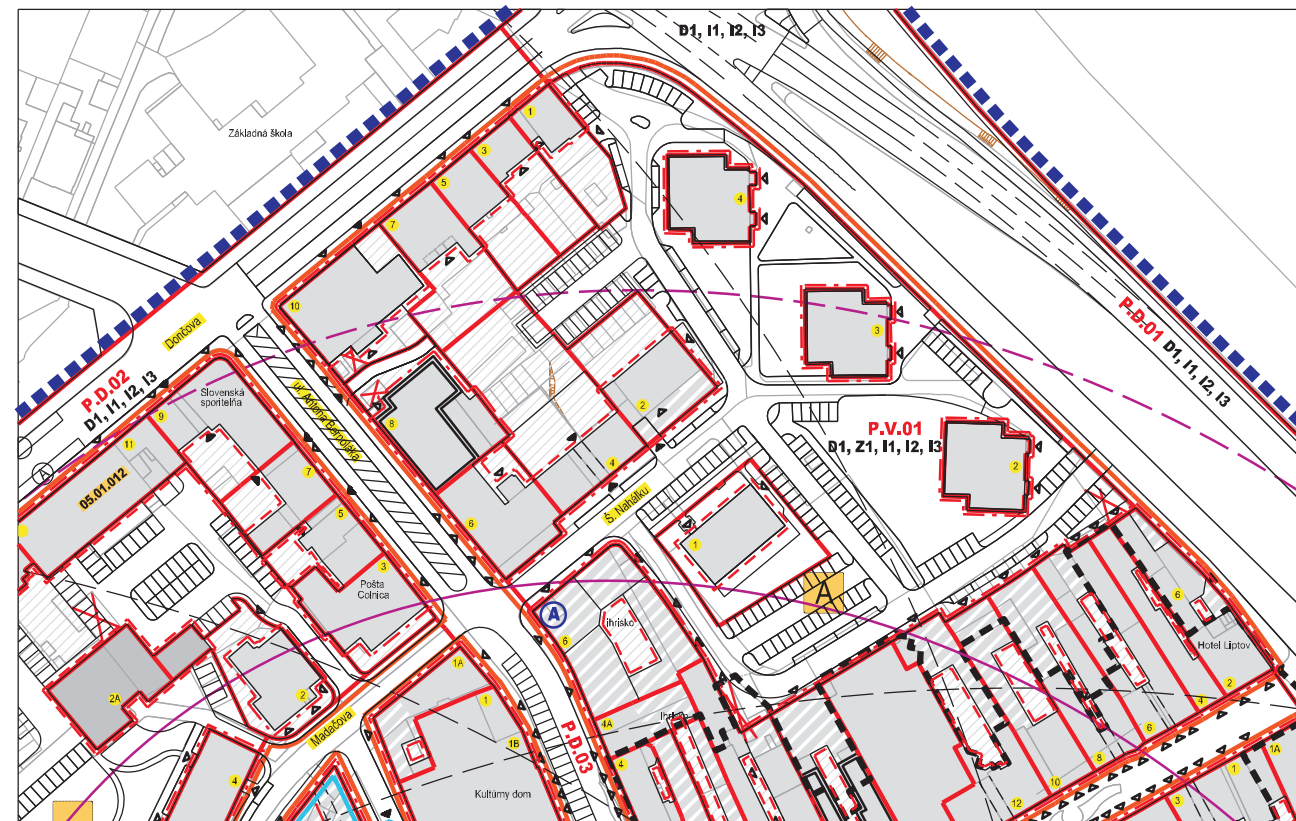
☐ ▲

☐ ☒

☐ ☐

☐ B

☐ ☐



## STAVBY S VEREJNOPROSPESNÝMI SLUŽBAMI

**V1** MULTIFUNKČNÉ KULTÚRNO-SPOLOČNÉ CENTRUM

## DOPRAVNÉ STAVBY

**D1** VEREJNÉ PRIESTRANSTVÁ V KORIDOROCH AUTOMOBILOVÝCH KOMUNIKÁCIÍ, VRÁTANE DOPROVDNÝCH PEŠÍCH KOMUNIKÁCIÍ A SÚVISIACICH PLOCH VEREJNEJ ZELENE

**D2** VEREJNÉ PEŠIE KOMUNIKÁCIE A PRIESTRANSTVÁ VRÁTANE SÚVISIACICH PLOCH VEREJNEJ ZELENE

**D3** PODZEMNÉ PARKOVACIE GARÁŽE

**D4** PARKOVACÍ DOM

## VEREJNÁ ZELEŇ

**Z1** PLOCHY VEREJNEJ ZELENE

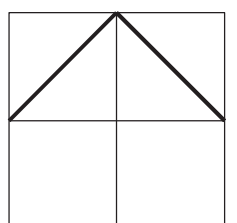
## TECHNICKÁ INFRAŠTRUKTÚRA

**I1** NAVRHÁVANÁ TECHNICKÁ INFRAŠTRUKTÚRA PODMIENIĄA VÝSTAVBU V ÚZEMÍ, VRÁTANE JEJ REKONŠTRUKCIÍ A S ŃOU SÚVISIĄCE POZEMKY - VODOHOSPODÁRSKE STAVBY

**I2** NAVRHÁVANÁ TECHNICKÁ INFRAŠTRUKTÚRA PODMIENIĄA VÝSTAVBU V ÚZEMÍ, VRÁTANE JEJ REKONŠTRUKCIÍ A S ŃOU SÚVISIĄCE POZEMKY - ENERGETIČNÉ STAVBY

**I3** NAVRHÁVANÁ TECHNICKÁ INFRAŠTRUKTÚRA PODMIENIĄA VÝSTAVBU V ÚZEMÍ, VRÁTANE JEJ REKONŠTRUKCIÍ A S ŃOU SÚVISIĄCE POZEMKY - TELEKOMUNIKAČNÉ STAVBY

- P.D.01** POZEMKY NADRAĐENEJ DOPRAVY A SÚVISIĄCE PLOCHY
- P.D.02** POZEMKY ZBERNÝCH KOMUNIKÁCIÍ A SÚVISIĄCE PLOCHY
- P.D.03** POZEMKY OBSLUŽNÝCH KOMUNIKÁCIÍ A SÚVISIĄCE PLOCHY
- P.P.01** PEŠIE POZEMKY
- P.P.02** PEŠIE POZEMKY - NÁMESTIA A VÝZNAMNÉ PRIESTRANSTVÁ
- P.Z.01** POZEMKY VEREJNEJ PARKOVEJ ZELENE
- P.Z.02** POZEMKY VYHRADENEJ ZELENE
- P.Z.03** POZEMKY ZÁHRAD
- P.V.01** POZEMKY VEREJNÝCH PRIESTRANSTIEV VO VNÚTRI OKRSKOV



SCHVÁLENÉ  
UZNESENÍM MESTSKEHO ZASTUPITELSTVA  
V RUŽOMBERKE  
ČÍSLO 115/2016 ZODĽA 11.5.2016

MUDr. IGOR BOHBOČ PND.  
PRÍKĽAD MESTA

ČÍSLO SADY

HLAVNÝ RIEŠITEL:	ING. ARCH. PETER NEZVAL	ARCHITECTONICKÉ	AUT
ZODP. PROJEKTANT:	ING. ARCH. PETER NEZVAL	ATELIÉRY	
VYPRACOVAL:	ANNA VALACHOVÁ		
OBSTARÁVATEL:	MESTO RUŽOMBEROK	ING. ARCH. PETER NEZVAL	AUTORIZOVANÝ ARCHITEKT
ZÁST. OBSTARÁVATEĽA:	ING. ARCH. JÁN BURIAN	M. ŠINSKÉHO 7, 010 07 ŽILINA	TEL./FAX: 041/7001052
NÁZOV:	ÚZEMNÝ PLÁN CENTRÁLNEJ MESTSKEJ ZÓNY RUŽOMBEROK	STUPENĽ:	ÚPN-CMZ
		MIERKA:	1:2000
OBSAH:	SCHÉMA ZÁVAZNÝCH ČÁSTÍ	FORMÁT:	DÁTUM: 02/2016
		PROF.:	Č. V.:
		Z. Č.:	