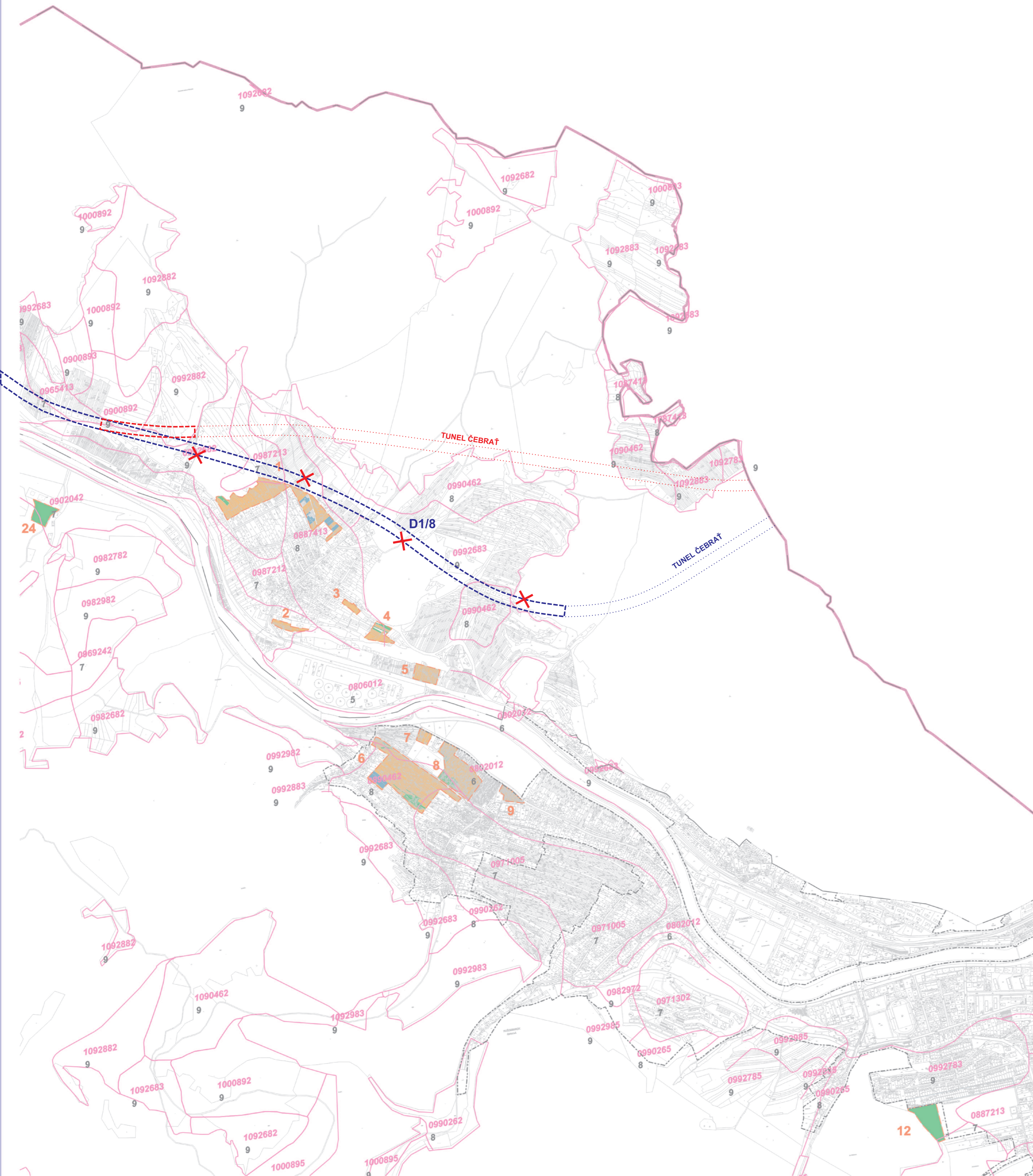
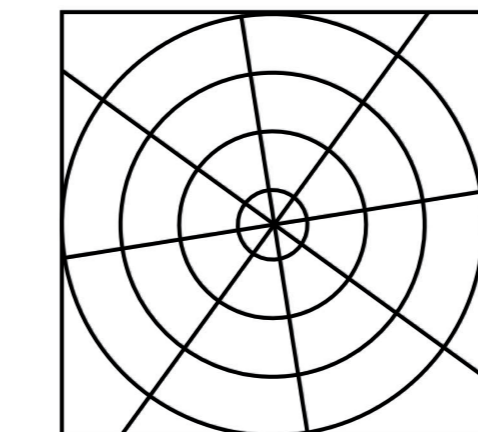
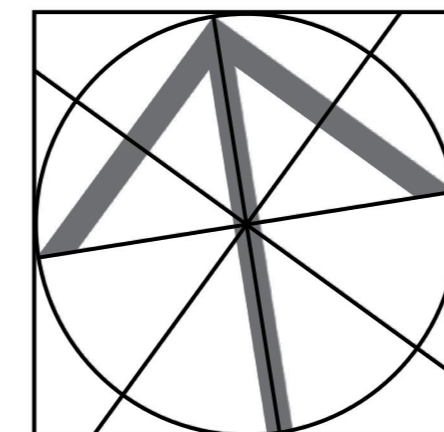


ZMENA A DOPLNOK č.2 ÚZEMNÝ PLÁN MESTA RUŽOMBEROK

VÝKRES VYHODNOTENIA DÔSLEDKOV NAVRHOVANÉHO STAVEBNÉHO ROZVOJA
A INÝCH ZÁMEROV NA POĽNOHOSPODÁRSKEJ PÔDE



STAV	NÁVRH	OPIS
		RIEŠENÉ ÚZEMIE
		HRANICE KATASTRA MESTA
		HRANICA ZASTAVANÉHO ÚZEMIA K 1.1.1990
		HRANICA ODĽATIA POĽNOHOSPODÁRSKEJ PÔDY - ZÁBER
		OZNAČENIE PORADIA ZÁBERU PÔDY
		HRANICE BPEJ
		KÓD BPEJ
		SKUPINA BPEJ
		ORNÁ PÔDA
		TRVALE TRÁVNE PORASTY
		OSTATNÉ PLOCHY
		ZASTAVANÉ PLOCHY
		VODNÉ PLOCHY
		ODVODNENIE
		PŮVODNÝ ZÁBER DIALNICE VYHODNOTENÝ VRÁMCI ÚPN VÚC ŽK
		REDUKOVANÁ ČASŤ ZÁBERU V DÔSLEDKU ZMENY TRASY DIALNICE
		JAVY NA ZRUŠENIE



6

SPRACOVATEĽ ÚPN :		ING. ARCH. MARIÁN PIVARČI, ING. ARCH. PETER KRAJČ			
NÁZOV VÝKRESU :		VÝKRES VYHODNOTENIA DÔSLEDKOV NAVRHOVANÉHO STAVEBNÉHO ROZVOJA A INÝCH ZÁMEROV NA POĽNOHOSPODÁRSKEJ PÔDE			
NÁZOV DOKUMENTÁCIE :		ÚZEMNÝ PLÁN MESTA RUŽOMBEROK ZMENA A DOPLNOK č.2			ROK SPRACOVANIA 07/2015
DOPRAVA		ENERGETIKA TELEKOMUNIKÁCIE	PLYN TEPLO	VODNÉ HOSPODÁRSTVO	OCHRANA PRÍRODY
ING. ARCHAČEK M. PIVARČI		K. KOLLÁR	ING. M. LEŠTÁCH ING. J. DANIS	ING. N. PAULINYOVÁ P. HÁJNIK	RNDr. M. BADIČ
		MIERKA 1:10 000			ZVÝMNE PROSTREDIE