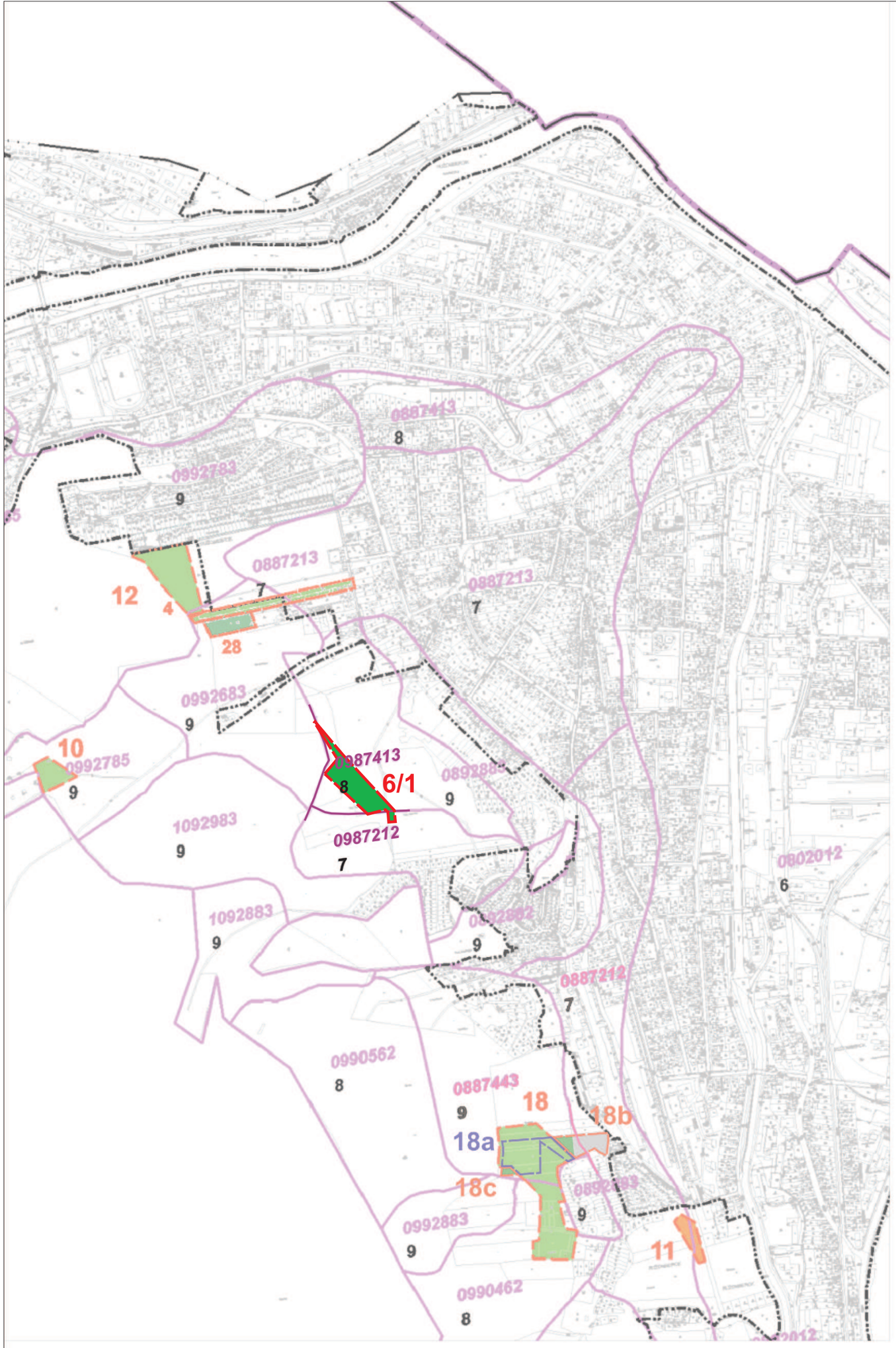

STAV	NÁVRH	
		RIEŠENÉ ÚZEMIE
		HRANICE KATASTRA
		HRANICA ZASTAVANÉHO ÚZEMIA K 1.1.1990
		PRIESTORY BUDÚCEHO POUŽITIA POĽNOHOSPODÁRSKEJ PÔDY
	6/1	OZNAČENIE PRIESTORU BUDÚCEHO POUŽITIA POĽNOHOSPODÁRSKEJ PÔDY
		HRANICE BPEJ
0987212		KÓD BPEJ
7		SKUPINA BPEJ
		ORNÁ PÔDA
		TRVALÉ TRÁVNE PORASTY
		OSTATNÉ PLOCHY
		ZASTAVANÉ PLOCHY
		VODNÉ PLOCHY
		ODVODNENIE
		ZÁHRADY
		LES
		PRIESTORY ODSÚHLASENÉHO POUŽITIA POĽNOHOSP. PÔDY - ZMENA FUNKCIE
	18a	OZNAČENIE PRIESTORU ODSÚHLASENÉHO POUŽITIA PP - ZMENA FUNKCIE

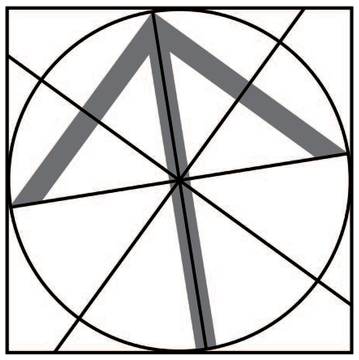

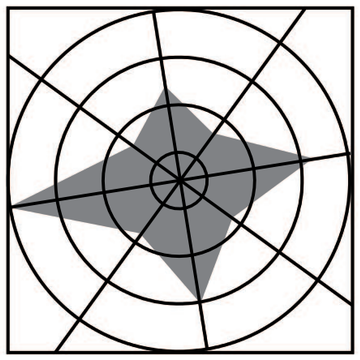

6

SPRACOVATEĽ ÚPN :	ING. ARCH. MARIÁN PIVARČI, ING.ARCH. PETER KRAJČ				
NÁZOV VÝKRESU:	VÝKRES VYHODNOTENIA DÔSLEDKOV NAVRHOVANÉHO STAVEBNÉHO ROZVOJA A INÝCH ZÁMEROV NA POĽNOHOSPODÁRSKEJ PÔDE A LESNEJ PÔDE				
NÁZOV DOKUMENTÁCIE:	ÚZEMNÝ PLÁN MESTA RUŽOMBEROK ZMENY A DOPLNKY č.6				ROK SPRACOVANIA 04/2021 MIERKA 1:10 000
DOPRAVA ING. S. TABAČEK	ENERGETIKA TELEKOMUNIKÁCIE K. KOLLÁR	PLYN TEPLO ING. M. LEŠTACH ING. J. DANIŠ	VODNÉ HOSPODÁRSTVO ING. N. PAULÍNYOVÁ	OCHRANA PRÍRODY P. HÁJNIK	POĽNOHOSPODÁRSTVO ING. ARCH. P. KRAJČ