
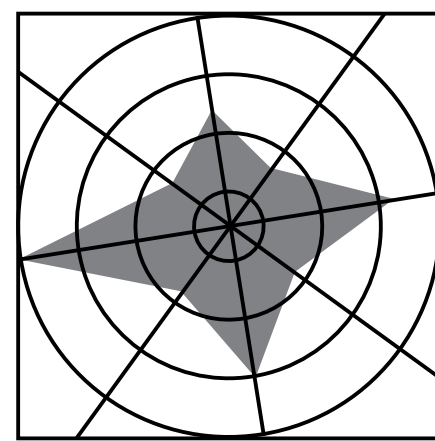
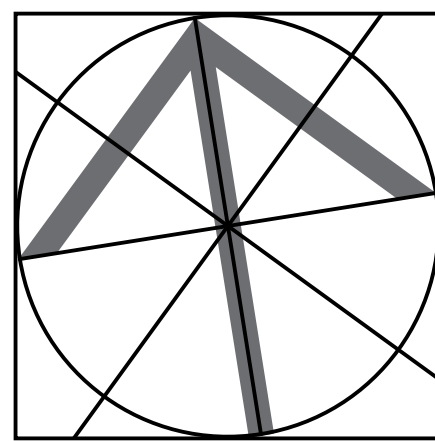
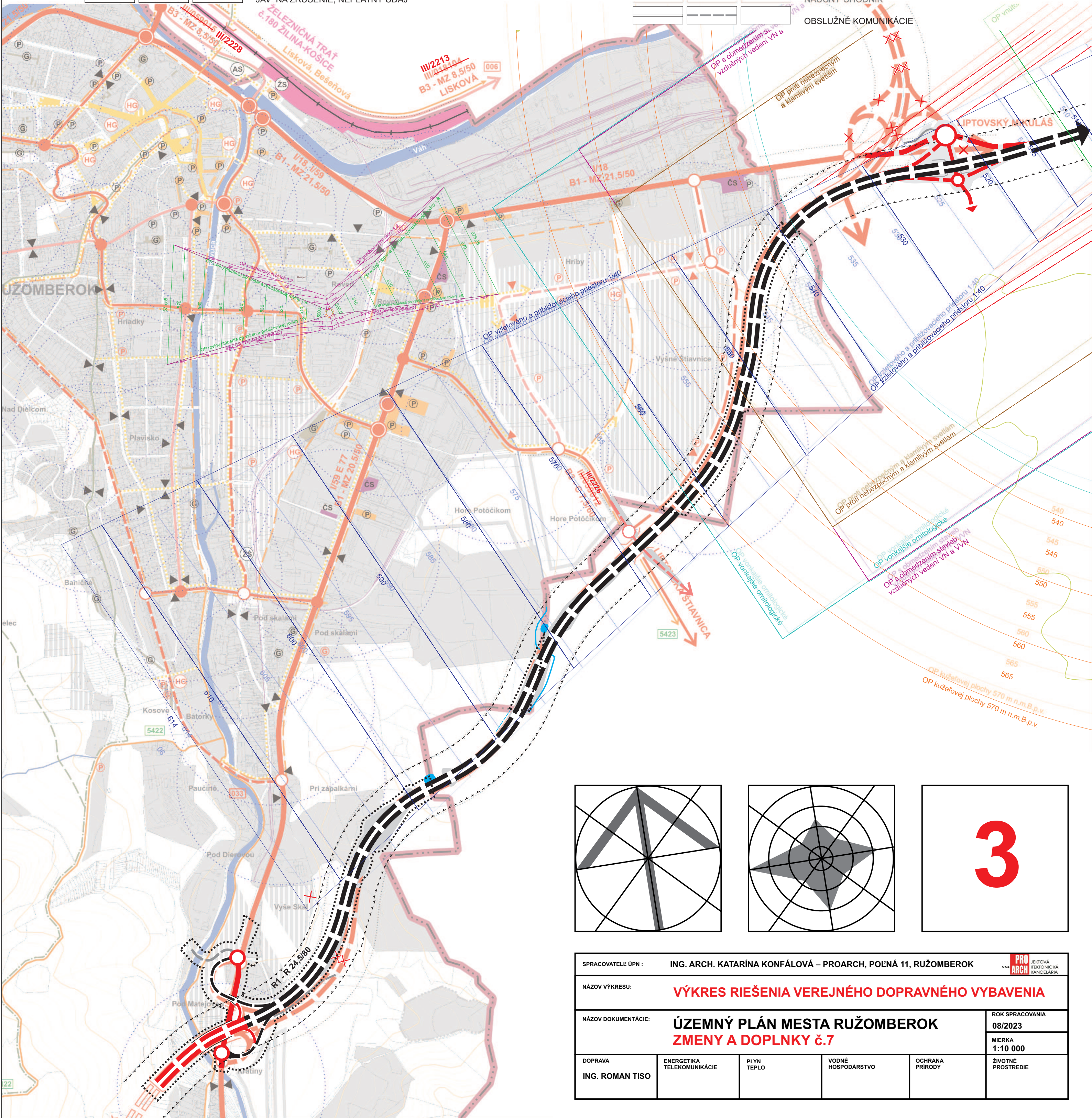


STAV	NÁVRH	VÝHLAD	
			HRANICA RIEŠENÉHO ÚZEMIA
			HRANICA KATASTRÁLNEHO ÚZEMIA
			HRANICA OCHRANNÝCH PÁSIEM
			ZASTAVANÉ PLOCHY
			OCHRANNÉ PÁSMO LETISKA, HELIPORTU
			DIALNICA D1
			DIALNIČNÝ TUNEL
			RÝCHLOSTNÁ CESTA R1
			CESTA I. TRIEDY - ZBERNÁ KOMUNIKÁCIA FUNKČNÁ TRIEDA B1
			ZBERNÁ KOMUNIKÁCIA FUNKČNÁ TRIEDA B2
			ZBERNÁ KOMUNIKÁCIA FUNKČNÁ TRIEDA B3
			OZNAČENIE FUNKČNEJ TRIEDY A KATEGÓRIE KOMUNIKÁCIE
			KRÍŽOVATKA SVETELNE RIADENÁ
			KRÍŽOVATKA NERIADENÁ, KRUIHOVÁ
			PARKOVACIE A ODSTAVNÉ PLOCHY
			POZDĹŽNE PARKOVANIE NA KOMUNIKÁCI
			INDIVIDUÁLNE A HROMADNÉ GARÁŽE
			JAV NA ZRUŠENIE, NEPLATNÝ ÚDAJ

STAV	NÁVRH	VÝHLAD	
			ČERPACIA STANICA PHM
			ZASTÁVKA MESTSKEJ AUTOBUSOVEJ DOPRAVY
			IZOCHRONA PEŠEJ DOSTUPNOSTI K ZASTÁVKAM MAD
			AUTOBUSOVÁ STANICA
			ŽELEZNIČNÁ STANICA
			ŽELEZNIČNÁ ZASTÁVKA
			PLOCHY A TRATE ŽELEZNIČNEJ DOPRAVY
			ŽELEZNIČNÁ VLEČKA
			DÔLEŽITÉ PEŠIE KOMUNIKÁCIE
			PEŠIA ZÓNA
			VODNÉ TOKY A PLOCHY
			CYKLOTURISTICKÉ TRASY
			CYKLISTICKÉ TRASY
			KABÍNKOVÁ LANOVKA
			SEDAČKOVÁ LANOVKA
			LYŽIARSKY VLEK
			TURISTICKÝ CHODNÍK
			NÁUČNÝ CHODNÍK
			OBSLUŽNÉ KOMUNIKÁCIE



SPRACOVATEĽ: ÚPN :		ING. ARCH. KATARÍNA KONFÁLOVÁ – PROARCH, POLNÁ 11, RUŽOMBEROK			
NÁZOV VÝKRESU:		VÝKRES RIEŠENIA VEREJNÉHO DOPRAVNÉHO VYBAVENIA			
NÁZOV DOKUMENTÁCIE:		ÚZEMNÝ PLÁN MESTA RUŽOMBEROK ZMENY A DOPLNKY Č.7			ROK SPRACOVANIA
					08/2023
DOPRAVA ING. ROMAN TISO		ENERGETIKA TELEKOMUNIKÁCIE	PLYN TEPLO	VODNÉ HOSPODÁRSTVO	OCHRANA PRÍRODY
		ŽIVOTNÉ PROSTREDIE			