Návrh GP

Geometrický plán je podkladom na právne úkony, keď údaje doterajšieho stavu výkazu výmer sú zhodné s údajmi platných výpisov z katastra nehnuteľností

Vyhotoviteľ	Kraj	Okres	Obec
iGEO s.r.o. Geodetická kancelária, Bernolákova 27, 034 01 Ružomberok, IČO: 44 388 446, IČ DPH:SK2022268232, Tel.: - www.igeo.sk -	Žilinský	Ružomberok	Ružomberok
	Kat. územie: Ružomberok	Číslo plánu: 44388446-153/18	Mapový list č: Ružomberok 2-5/21

GEOMETRICKÝ PLÁN *na oddelenie nehnuteľnosti p.č. 14076/34*

Vyhotovil		Autorizačne overil		Úradne overil Meno: Ing.Magdaléna Bachanová	
Dňa: 07.09.2018	Meno: Ing.Denisa Mojšová	Dňa:	Meno: Ing.Zuzana Štefundová	Dňa:	Číslo:
Nové hranice boli v prírode označené kolíkmi		Náležitosťami a presnosťou zodpovedá predpisom		Úradne overené podľa § 9 zákona NR SR č. 215/1995 Z.z. o geodézii a kartografii	
Záznam podrobného merania (meračský náčrt) č. 6060					
Súradnice bodov označených číslami a ostatné meračské údaje sú uložené vo všeobecnej dokumentácii		Pečiatka a podpis		Pečiatka a podpis	

t.č. 6.50 – 1997

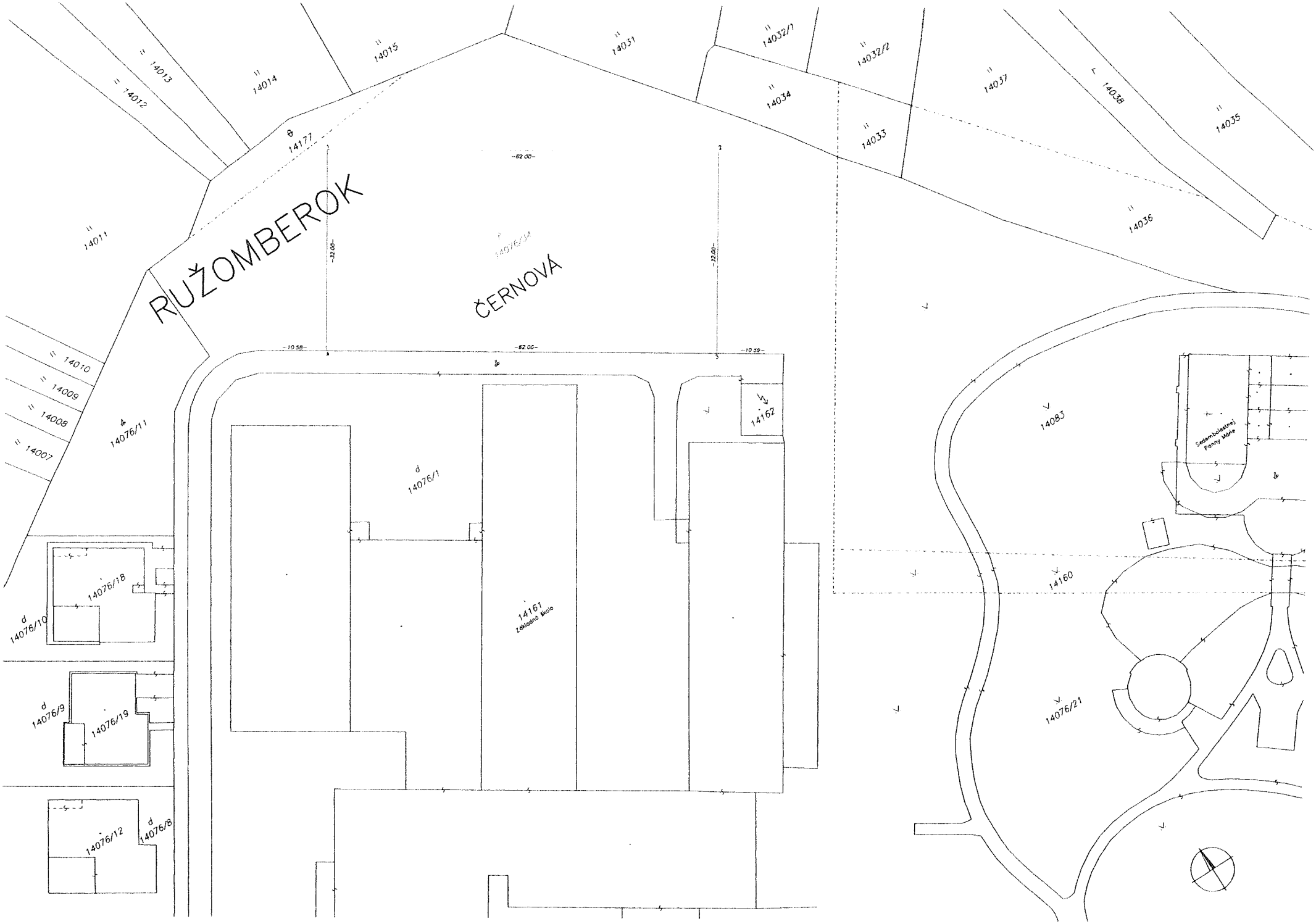
RUŽOMBEROK
ČERNOVÁ
14012
14013
14014
14015
14051
14032/1
14032/2
14034
14033
14037
14038
14035
14036
14011
14177
14076/14
14010
14009
14008
14007
14076/11
14076/1
14162
14083
Sedembolestne Panny Márie
14076/18
14076/10
14161
Základná škola
14160
14076/9
14076/19
14076/21
14076/12
14076/8

VÝKAZ VÝMER

Doterajší stav						Zmeny					Nový stav				
Číslo			Výmera		Druh pozemku	Diel	k parcele číslo	m^2	od parcely číslo	m^2	Číslo parcely	Výmera		Druh pozemku	Vlastník, (iná oprav. osoba) adresa, (sídlo)
PK vložky	parcely														
LV	PK	KN	ha	m^2								ha	m^2	kód	
Stav právny je totožný s registrom C KN															
4101		14076/21	2	1030	ost.pl.						14076/21	1	9047	ost.pl. 29	Doterajší
											14076/34		1983	ost.pl. 99	Mesto Ružomberok
Spolu:			2	1030								2	1030		

Legenda: kód spôsobu využívania 29 Pozemok, na ktorom je okrasná záhrada, uličná a sídlisková zeleň, park a iná funkčná zeleň a lesný pozemok ...
99 Pozemok využívaný podľa druhu pozemku

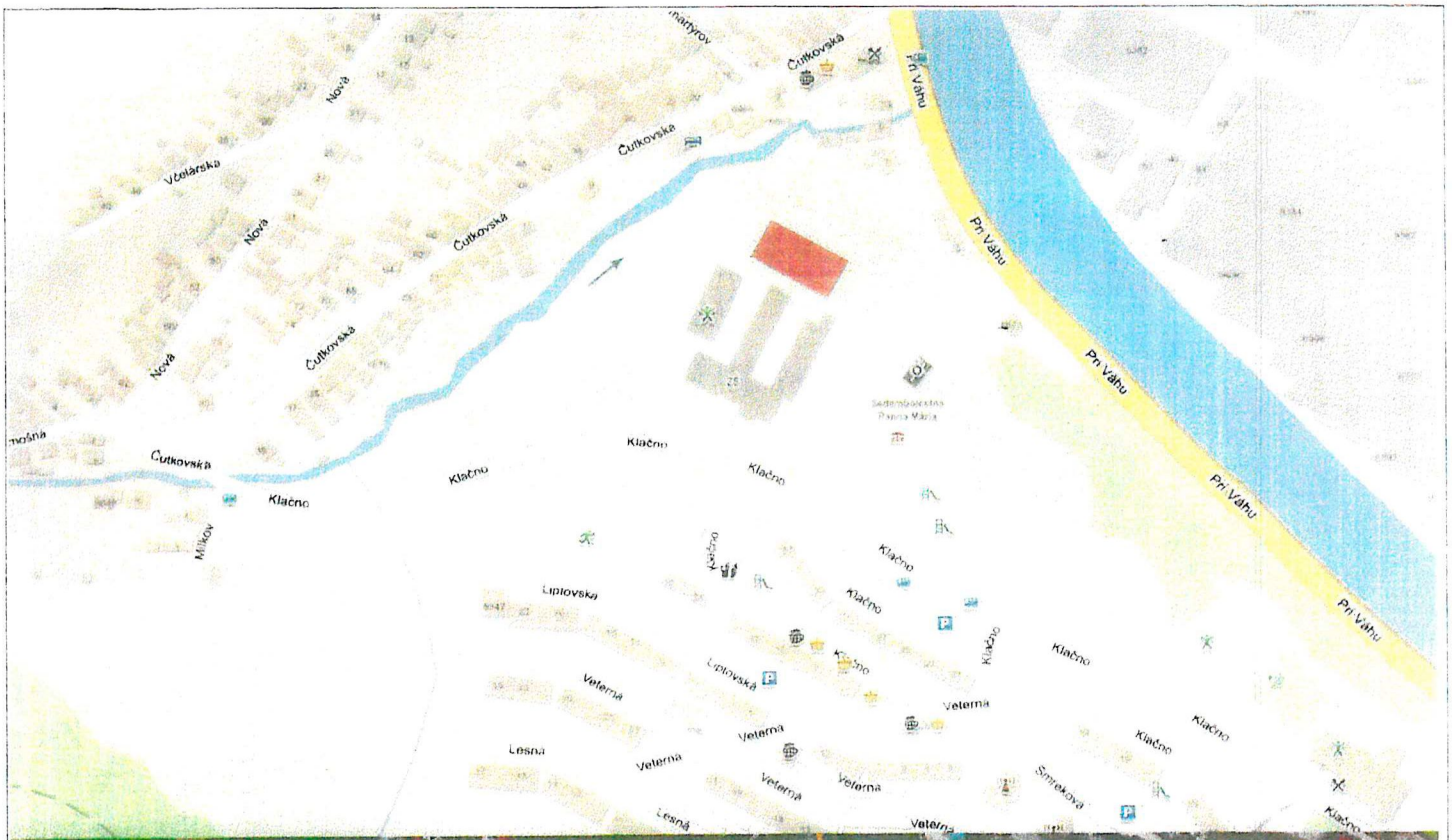
Čutkovská
Pri Váhu
Nová
Včelárska
Klačno
Liptovská
Veterná
Lesná
Smrekova
Milkov

Nová
Čutkovská
Pri Váhu
Klačno
Liptovská
E50

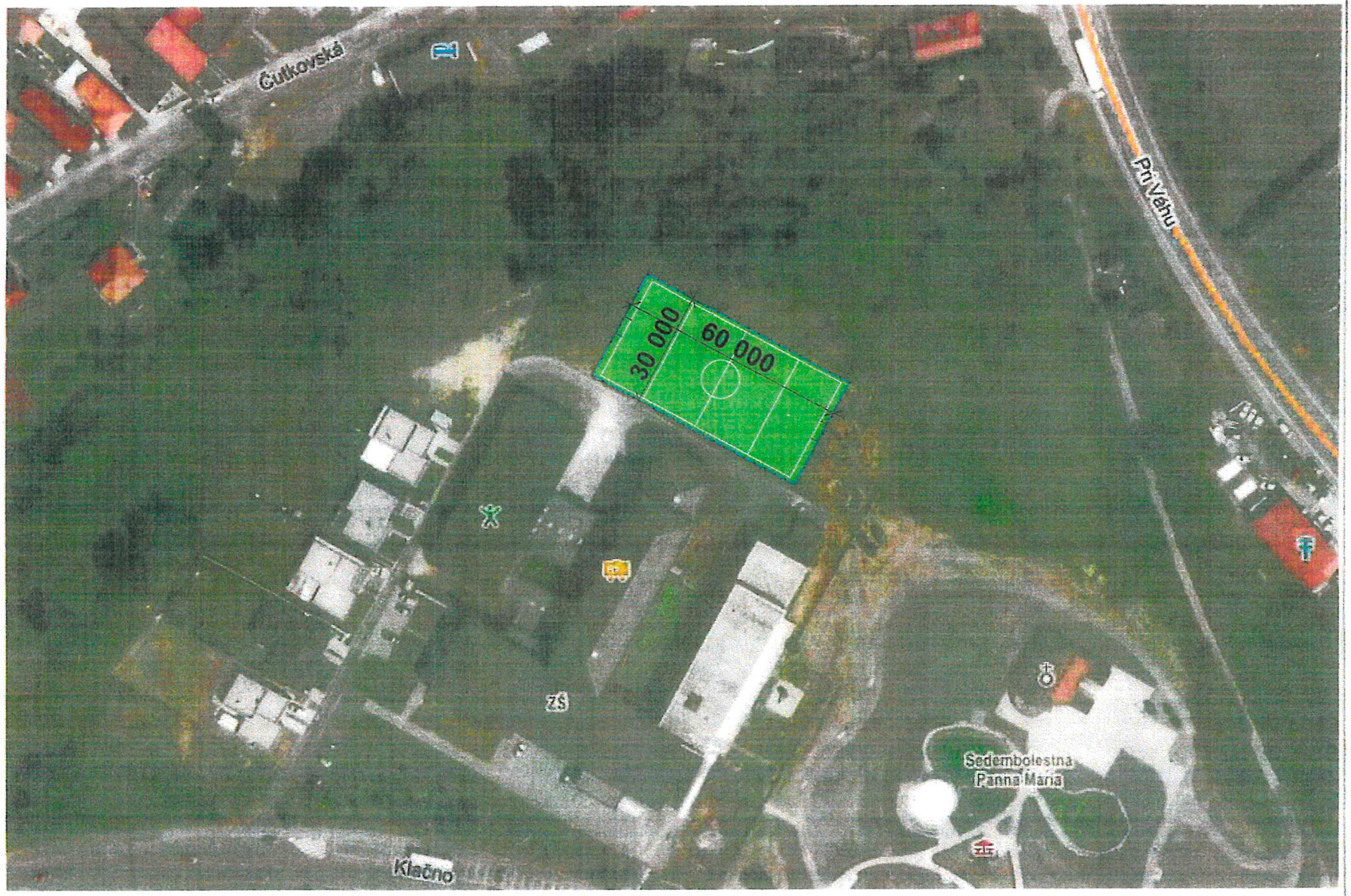
Čutkovská
Pri Váhu
30 000
60 000
ZŠ
Sedembolestná
Panna Mária
Kľačno

S