

Pavol Migra a

Mária Migrová,

MsÚ Ružomberok
Právne oddelenie
Námestie Andreja Hlinku
034 01 Ružomberok

MESTSKÝ ÚRAD V RUŽOMBERKU	
Dátum: 10-06-2020 BU	
Číslo zápisu: 26617/2020	Číslo spisu: 2817/2020
Prílohy/listy:	Vybavuje: BU

Ružomberok, 10. jún 2020

Vec: Žiadosť o odkúpenie pozemku

Ku záhradnej chatke, ktorú máme postavenú v záhradkárskej osade Skalnatá, by sme chceli pristaviť (uchytenú len na pätkách) malú miestnosť o rozmeroch 2,17 m x 3,0 m. Pri kontrole na katastrálnej mape sme zistili, že časť prístavby by nám zasahovala na pozemok 14583/1, ktorý je majetkom Mesta Ružomberok. (EKU 207/10)

Týmto Vás žiadame o odkúpenie časti parcely 14583/1 v katastrálnom území **Ružomberok** o výmere **4,65 m²**.

Sme vlastníkmi na pozemkoch p. č. 14583/62 a 14583/63.

V prílohe prikladáme nákres súčasného stavu, na ktorom zelenou farbou je označený pozemok, ktorý je našou predmetnou žiadosťou.

Vopred ďakujeme za kladné vybavenie našej žiadosti.

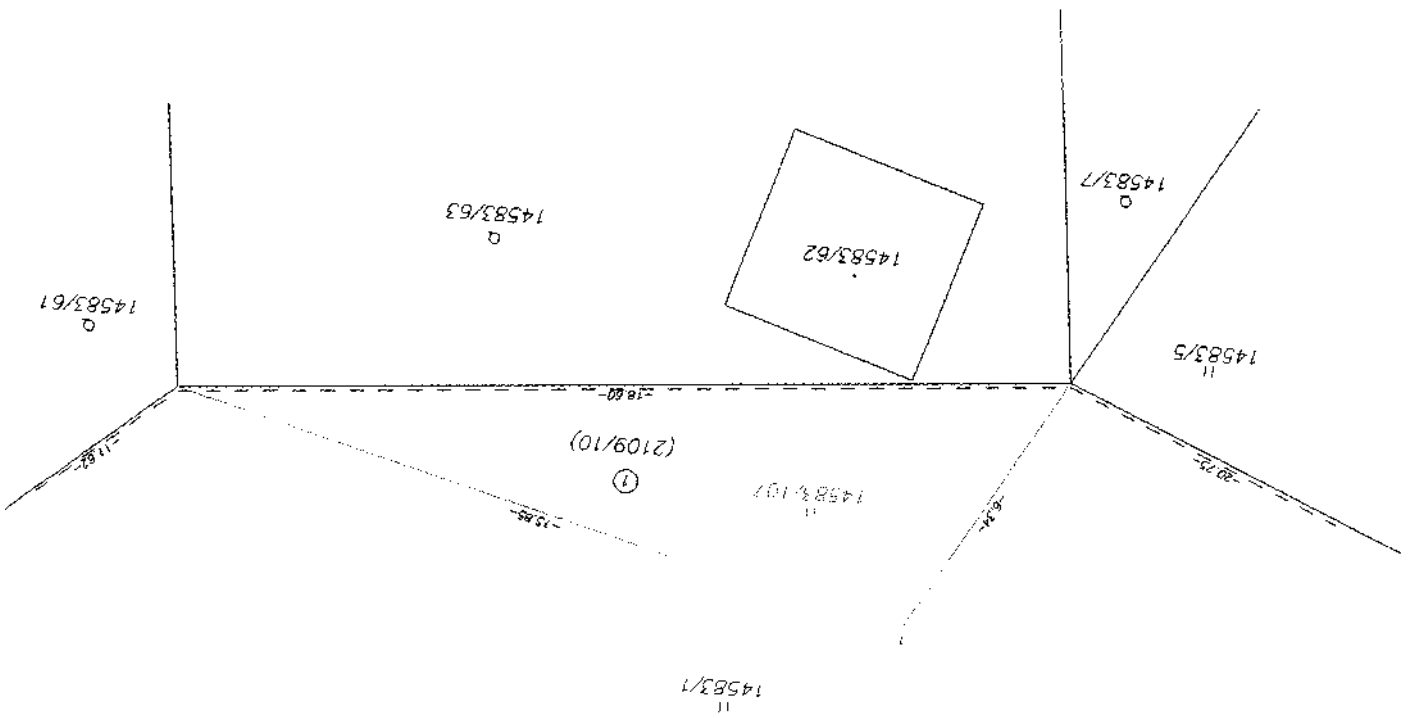
S úctou

S PREDMETNÝM GP. Z KATASTRU ÚPN SÚHLASIM.

21.10.2020

Geometrický plán je podkladom na právne úkony, keď údaje doterajšieho stavu výkazu výmer sú zhodné s údajmi platných výpisov z katastra nehnuteľností

Vyhotoviteľ <i>GEODEZIA LMPD, s.r.o. Hollého 7, 01050 Žitina IČO: 47324317</i>	Kraj <i>Žitinský</i>	Okres <i>Ružomberok</i>	Obec <i>Ružomberok</i>		
	Katastr. územie <i>Ružomberok</i>	Číslo plánu <i>LM - 157/2020</i>	Mapový list č. <i>Ružomberok 1-6</i>		
GEOMETRICKÝ PLÁN <i>na oddelenie a určenie vlastníckeho práva k pozemku p.č. 14583/107</i>					
Vyhotoviteľ		Autorizačne overil		Úradne overil	
Dňa: <i>16.10.2020</i>	Meno: <i>Bc. Ján Kutaj</i>	Dňa: <i>16.10.2020</i>	Meno: <i>Ing. Janka Koniarová</i>	Dňa:	Číslo
Nové hranice boli v prírode označené <i>dr.kolíkom, železnými rúrkami</i>	Náležitostami a presnosťou zodpovedá predpisom			Úradne overené podľa § 9 zákona NR SR č.215/1995 Z.z. o geodézii a kartografii	
Záznam podrobného merania (meračský náčrt) č. <i>6498</i>					
Súradnice bodov označených číslami a ostatné me- račské údaje sú uložené vo všeobecnej dokumentácii					
		Pečiatka a podpis		Pečiatka a podpis	



VÝKAZ VÝMER

Doterajší stav			Zmeny					Nový stav							
listu vlast.	Číslo parcely		Výmera		Druh pozemku	Diel číslo	k parcele číslo	m ²	od parcely číslo	m ²	Číslo parcely	Výmera		Druh pozemku kód	Vlastník (iná opráv. osoba) adresa (sídlo)
	LV	KN - E	KN	ha								m ²	ha		
STAV PRÁVNÝ															
17033	2109/10			3617	orná pôda	1	14583/107	48			(2109/10	3569	orná pôda)	doterajší	
						1		2109/10	48	14583/107	48	trv.tráv.p 7		Pavol Mígra a manž. Mária,	
<i>Spolu</i>				3617					48			3617			
STAV PODĽA REGISTRA CKN															
		14583/1		3831	trv.tráv.p					14583/1	3783	trv.tráv.p 7		doterajší	
										14583/107	48	trv.tráv.p 7		ako v stave právnom	
<i>Spolu</i>				3831								3831			

Poznámka: Nadobúdateľ bol oboznámený so zákonom č. 180/1995, § 21-24 - drobenie pozemkov.

Legenda: kód spôsobu využívania pozemkov:

7 - Pozemok kúky a pasienku trvalo porastený trávami alebo pozemok dočasne nevyužívaný pre trvalý trávny porast

B A B I C Dušan, ul.

Mestský úrad
Právne oddelenie
Mgr. Buková

R U Ž O M B E R O K

MESTSKÝ ÚRAD V RUŽOMBERKU	
Dátum: 15.09.2020	
Číslo žiadosti: 32923/2020	Číslo spisu:
Prílohy:	Vybavuje: BU

V Ružomberku dňa : 14.09.2020

VEC: Žiadosť o odkúpenie mestského pozemku.
Zaevidovaná pod č.28370/2020

Na základe Vašho oznámenia zo dňa 07.09.2020 súhlasím s odkúpením mestského pozemku podľa priloženého grafického znázornenia hlavného architekta.

Ďakujem. S pozdravom

Kontakt:č.mobilu

Dušan B A B I C

S NÁVRHOM GP Z HLEDISKA ÚPA SÚHLASIM

21.10.2020

Geometrický plán je podkladom na právne úkony, keď údaje doterajšieho stavu výkazu výmer sú zhodné s údajmi platných výpisov z katastra nehnuteľnosti

Vyhotoviteľ <i>GEODÉZIA LMPD, s.r.o.</i> <i>Hollého 7, 01050 Žilina</i> <i>e-mail: ruzomberok@geodezia.sk</i> <i>IČO: 47324317</i>	Kraj <i>Žilinský</i>	Okres <i>Ružomberok</i>	Obec <i>Ružomberok</i>		
	Katastr. územie <i>Ružomberok</i>	Číslo plánu <i>LM - 156/2020</i>	Mapový list č. <i>Ružomberok 1-6</i>		
GEOMETRICKÝ PLÁN <i>na oddelenie určenie vlastníckeho práva k pozemku p.č. 14583/106</i>					
Vyhotoviteľ		Autorizačne overil		Úradne overil	
Dňa: <i>16.10.2020</i>	Meno: <i>Bc. Ján Kulaš</i>	Dňa: <i>16.10.2020</i>	Meno: <i>Ing. Janka Koniarová</i>	Dňa:	Číslo:
Nové hranice boli v prírode označené <i>dr.koľikom, železnými rúrkami</i>		Náležitostami a presnosťou zodpovedá predpisom		Úradne overené podľa § 9 zákona NR SR č.215/1995 Z.z. o geodézii a kartografii	
Záznam podrobného merania (meračský náčrt) č. <i>6497</i>		Pečiatka a podpis		Pečiatka a podpis	
Súradnice bodov označených číslami a ostatné me- račské údaje sú uložené vo všeobecnej dokumentácii					

II
14583/7

II
14583/106

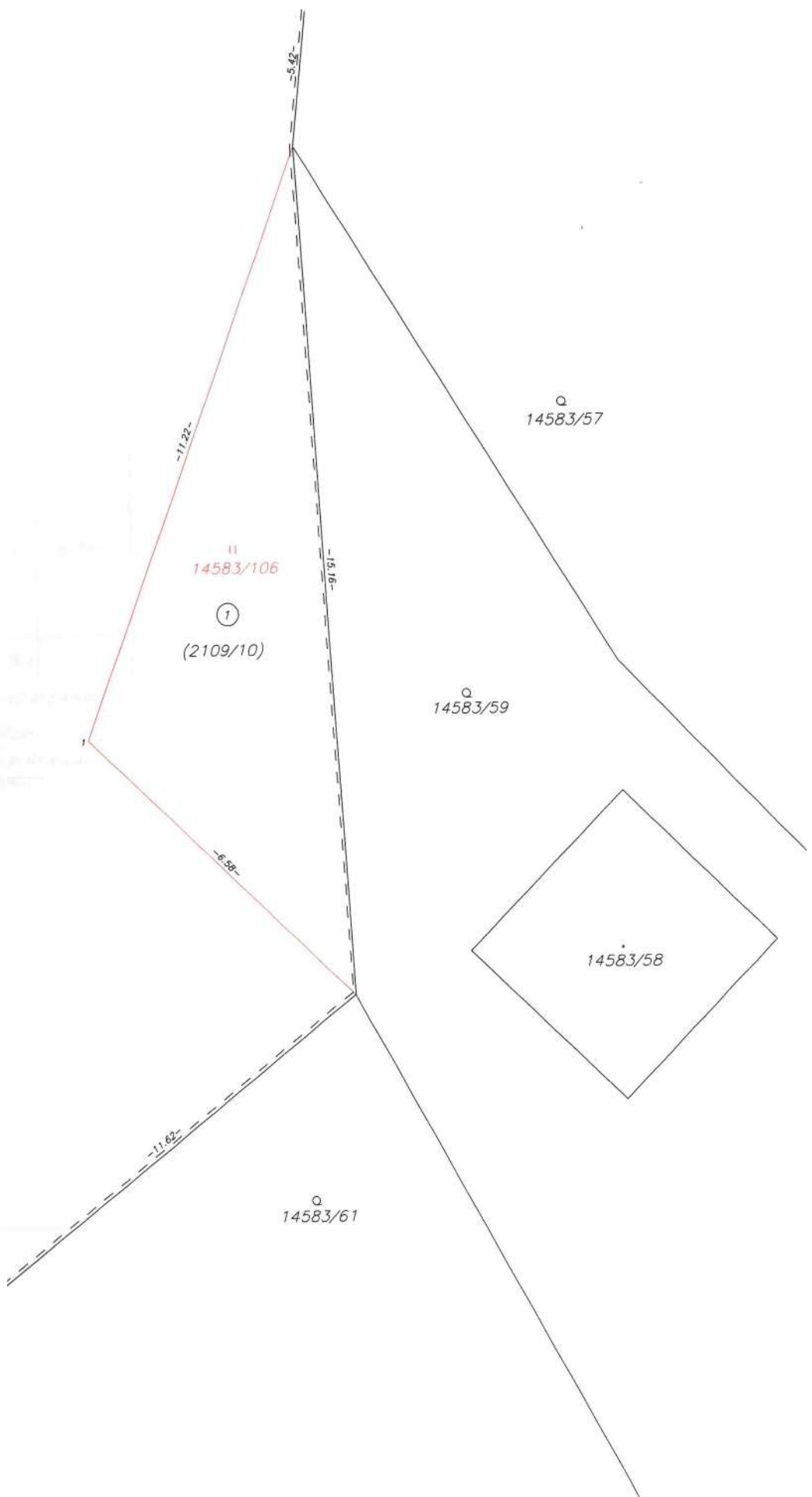
①
(2109/10)

Q
14583/57

Q
14583/59

14583/58

Q
14583/61



VÝKAZ VÝMER

Doterajší stav			Zmeny					Nový stav							
Číslo			Výmera		Druh pozemku	Diel	k parcele číslo	m ²	od parcely číslo	m ²	Číslo parcely	Výmera		Druh pozemku kód	Vlastník (iná opráv. osoba) adresa (sídlo)
listu vlast.	parcely											ha	m ²		
LV	KN - E	KN													
STAV PRÁVNÝ															
17033	2109/10			3617	orná pôda	1	14583/106	34			(2109/10	3583	orná pôda)	doterajší	
						1		2109/10	34	14583/106	34	trv.tráv.p 7	Dušan Babic a manž. Miroslava,		
Spolu:				3617					34			3617			
STAV PODĽA REGISTRA CKN															
		14583/1		3831	trv.tráv.p					14583/1	3797	trv.tráv.p 7	doterajší		
										14583/106	34	trv.tráv.p 7	ako v slave právnom		
Spolu:				3831								3831			

Poznámka: Nadobúdateľ bol oboznámený so zákonom č. 180/1995, § 21-24 - drobenie pozemkov.

Legenda: kód spôsobu využívania pozemkov:

7 - Pozemok lúky a pasienku trvalo porastený trávami alebo pozemok dočasne nevyužívaný pre trvalý trávny porast

Ján Kendera a Mária Kenderová,

MESTSKÝ ÚRAD V RUŽOMBERKU	
Dátum: 11 12 2020	
Číslo spisu: 37043005-037/2020	Číslo spisu: 9107/2020
Príjemca/istý:	Vybavuje: RK

Mesto Ružomberok
Mestský úrad Ružomberok
Nám. A Hlinku 1
034 01 Ružomberok

V Ružomberku 9.12.2020

Vec: Žiadosť o kúpu nehnuteľnosti

Ján Kendera, rod. _____ a Mária Kenderová, rod. _____ sme vlastníkami pozemku KNC parc.č. 14583/7 a záhradnej chatky na pozemku KNC 14583/6 súp. číslo 4204, LV č.14434 v záhradkovej osade Skalnatá.

Máme záujem o odkúpenie časti mestského pozemku KNC 14583/1, ktorý susedí s naším pozemkom a je zameraný GP 37043005-037/2020 zo dňa 2.12.2020 p. Bohumilom Murinom. Jedná sa o pozemok KNC parc. č. 14583/108 o výmere 91 m².

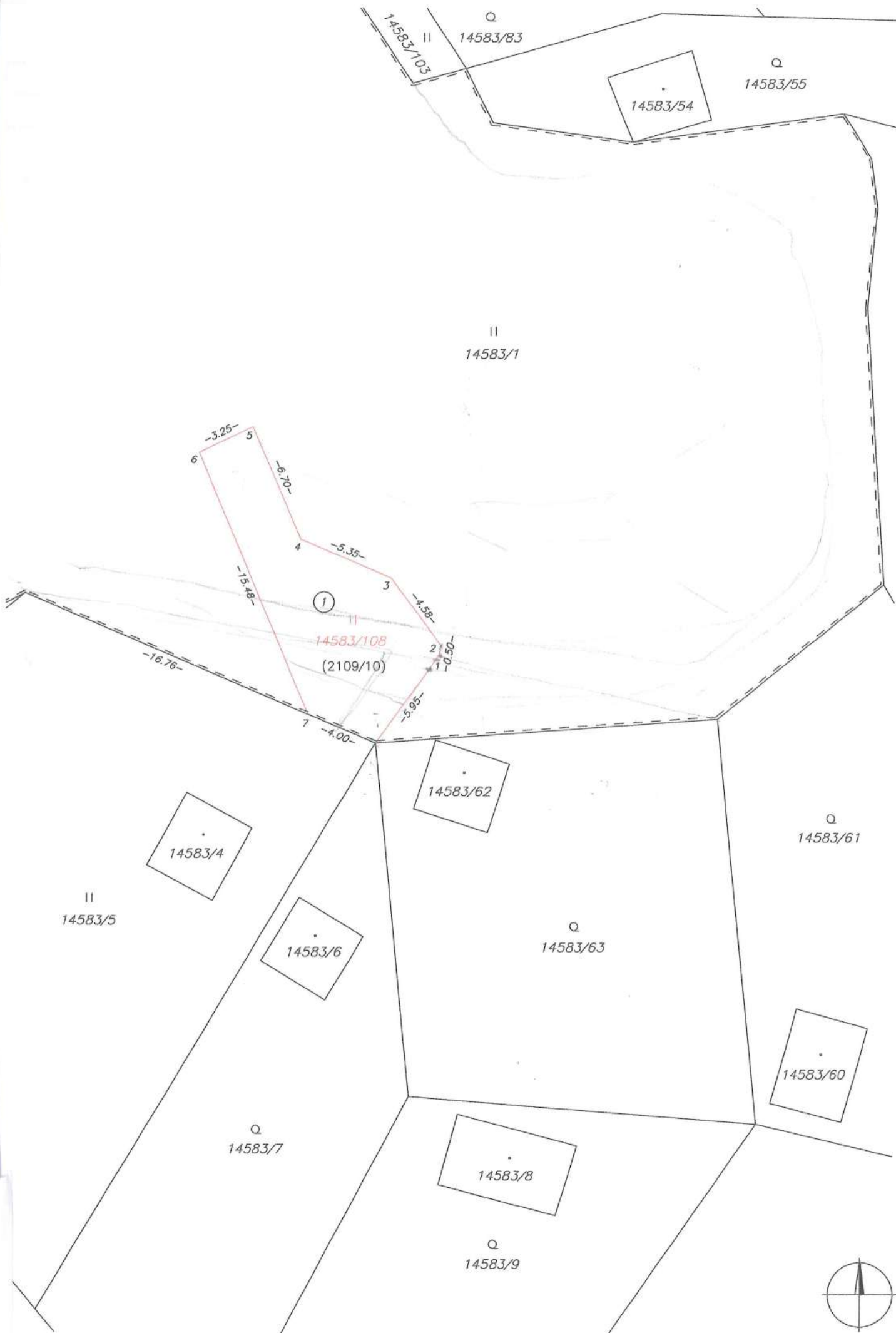
Príloha: Geometrický plán č.37043005-037/2020

Kontakt: Mária Kenderová

Ján Kendera a Mária Kenderová

Geometrický plán je podkladom na právne úkony, keď údaje doterajšieho stavu výkazu výmer sú zhodné s údajmi platných výpisov z katastra nehnuteľnosti

Vyhotovitel Bohumil MURIN GEOSERVIS Bystrická cesta 24/2 034 01 RUŽOMBEROK IČO 37 043 005		Kraj Žilinský	Okres Ružomberok	Obec Ružomberok
		Kat. územie Ružomberok	Číslo plánu 37043005-037/2020	Mapový list č. 1-6/14
		GEOMETRICKÝ PLÁN na		
Vyhotovil		Autorizačne overil		Úradne overil Meno Ing. Magdaléna Bachanová
Dňa: 2.12.2020	Meno: Bohumil Murin	Dňa: 2.12.2020	Meno: Ing. Marta Murinová	Dňa: 2.12.2020
Nové hranice boli v prírode označené kolíkami		Pečiatka a podpis		Pečiatka a podpis
Záznam podrobného merania (meračský náčrt) č. 6538				
Súradnice bodov označených číslami a ostatné meračské údaje sú uložené vo všeobecnej dokumentácii				
oddelenie pozemku a určenie vlastn. práva, parcela č. 14583/108				



VÝKAZ VÝMER

Doterajší stav					Zmeny					Nový stav					
Číslo			Výmera		Druh pozemku	Diel číslo	k parcele číslo	m ²	od parcely číslo	m ²	Číslo parcely	Výmera		Druh pozemku kód	Vlastník (iná opráv. osoba) adresa (sídlo)
listu vlast.	parcely		ha	m ²								ha	m ²		
LV	KN - E	KN													
PRÁVNÝ STAV															
17033	2109/10			3617	orná pôda	1	14583/108	91			(2109/10		3526	orná pôda)	doterajší
						1			2109/10	91	14583/108		91	trv.tráv.p 07	KENDERA Ján a manž. Mária
Spolu															
				3617				91		91			3617		
STAV C-KN															
		14583/1		3831	trv.tráv.p						14583/1		3740	trv.tráv.p 07	doterajší
											14583/108		91	trv.tráv.p 07	ako v stave právnom
Spolu															
				3831									3831		

Legenda: kód spôsobu využívania pozemkov:

07 - Pozemok lúky a pasienky trvalo porastený trávami