
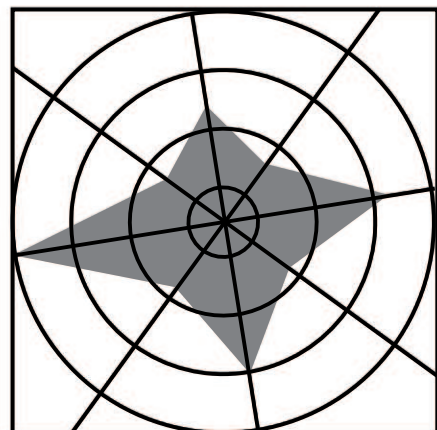
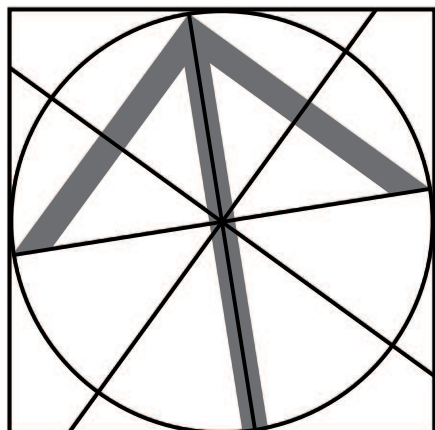


STAV	NÁVRH	VÝHLAD	
			HRANICA RIEŠENÉHO ÚZEMIA
			HRANICA KATASTRÁLNEHO ÚZEMIA
			HRANICA OCHRANNÝCH PÁSIEM
			ZASTAVANÉ PLOCHY
			OCHRANNÉ PÁSMO LETISKA
			DIALNICA D1
			DIALNIČNÝ TUNEL
			RÝCHLOSTNÁ CESTA R1
			CESTA I. TRIEDY - ZBERNÁ KOMUNIKÁCIA FUNKČNÁ TRIEDA B1
			ZBERNÁ KOMUNIKÁCIA FUNKČNÁ TRIEDA B2
			ZBERNÁ KOMUNIKÁCIA FUNKČNÁ TRIEDA B3
			OZNAČENIE FUNKČNEJ TRIEDY A KATEGÓRIE KOMUNIKÁCIE
			KRIŽOVATKA SVETELNE RIADENÁ
			KRIŽOVATKA NERIADENÁ
			PARKOVACIE A ODSŤAVNÉ PLOCHY
			POZDĹŽNE PARKOVANIE NA KOMUNIKÁCI
			INDIVIDUÁLNE A HROMADNÉ GARÁŽE
			ČERPACIA STANICA PHM
			ZASTÁVKA MESTSKEJ AUTOBUSOVEJ DOPRAVY
			IZOCHRONA PEŠEJ DOSTUPNOSTI K ZASTÁVKAM MAD
			AUTOBUSOVÁ STANICA
			ŽELEZNIČNÁ STANICA
			ŽELEZNIČNÁ ZASTÁVKA
			PLOCHY A TRATE ŽELEZNIČNEJ DOPRAVY
			ŽELEZNIČNÁ VLEČKA
			DÔLEŽITÉ PEŠIE KOMUNIKÁCIE
			PEŠIA ZÓNA
			VODNÉ TOKY A PLOCHY
			CYKLOTURISTICKÉ TRASY
			CYKLISTICKÉ TRASY
			KABÍNKOVÁ LANOVKA
			SEDAČKOVÁ LANOVKA
			LYŽIARSKÝ VLEK
			TURISTICKÝ CHODNÍK
			NÁUČNÝ CHODNÍK



SPRACOVATEĽ ÚPN : <b>ING. ARCH. MARIÁN PIVARČI, ING. ARCH. PETER KRAJČ</b>					
NÁZOV VÝKRESU: <b>VÝKRES RIEŠENIA VEREJNÉHO DOPRAVNÉHO VYBAVENIA</b>					
NÁZOV DOKUMENTÁCIE: <b>ÚZEMNÝ PLÁN MESTA RUŽOMBEROK ZMENY A DOPLNKY č.6</b>					ROK SPRACOVANIA 09/2020
					MIERKA 1:10 000
DOPRAVA	ENERGETIKA TELEKOMUNIKÁCIE	PLYN TEPLO	VODNÉ HOSPODÁRSTVO	OCHRANA PRIRODY	ŽIVOTNÉ PROSTREDIE
ING. S. TABAČEK	K. KOLLÁR	ING. M. LEŠTACH ING. J. DANIŠ	ING. N. PAULÍNÝOVÁ	P. HÁJNIK	RNDr. M. BADÍK